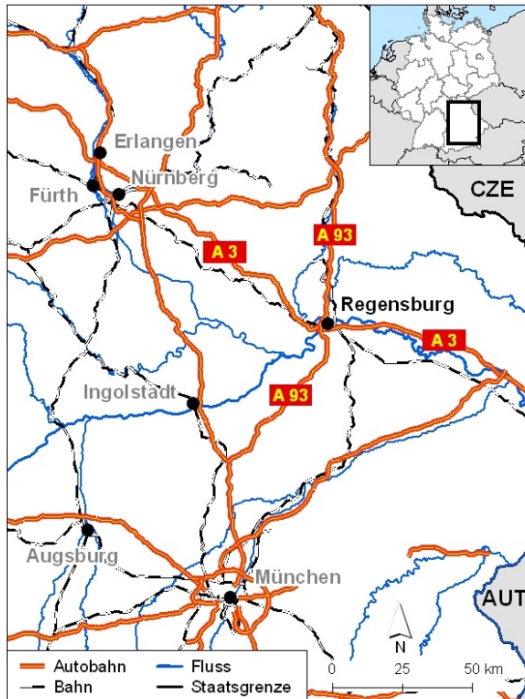


Anreisebeschreibung zum Lehrstuhl für Botanik der Universität Regensburg



So erreichen Sie Regensburg

Regensburg liegt in der Mitte Bayerns, am Schnittpunkt der A 3 Nürnberg-Passau und der A 93 München–Weiden. Die nächstgelegenen internationalen Flughäfen sind München (MUC - 85 km) und Nürnberg (NUE - 110 km). Von dort ist Regensburg über IC- und ICE-Verbindungen schnell zu erreichen. Umfangreiche Informationen zu Regensburg sowie zu Übernachtungsmöglichkeiten bieten die Seiten der Stadt Regensburg.

In 2006 wurde die mittelalterliche Altstadt von Regensburg mit Stadtamhof zum Welterbe ernannt.

Anreise mit Bahn und Bus

Der Regensburger Hauptbahnhof wird sowohl vom Fernverkehr als auch von Regionalbahnen angefahren; Regensburg liegt an den Bahnlinien Amsterdam–Wien sowie Paris–Prag. Innerhalb Deutschlands bestehen direkte Verbindungen in Richtung Berlin/Dresden, Hamburg/Hannover, Dortmund/Köln, Frankfurt/Stuttgart sowie München.

Vom Hauptbahnhof aus, erreichen Sie den Lehrstuhl für Botanik am besten per Bus. Vom "Bustreff Albertstraße" ca. 100 m nördlich des Bahnhofs nutzen Sie den Bus der Linie 6 in Richtung Klinikum (verkehrt wochentags alle 10 Minuten) bis zur Haltestelle „Neuprüll“ (Fahrzeit ca. 10 Minuten).

Ab der Haltestelle „Neuprüll“ folgen Sie dem Straßenverlauf bis zur nächsten Kreuzung Joseph-Engert-Straße/Neuprüll und biegen dann nach links in die Joseph-Engert-Straße ein (Richtung "Biopark/Uni-Sportzentrum"). Nach ca. 300 m geht es nach links in den Botanischen Garten (Schild „Botanischer Garten“). Direkt hinter den Gewächshäusern befindet sich rechts der Zugang zum Gebäude der Biologie. Die Räumlichkeiten des Lehrstuhls befinden sich im 1. OG und 2. OG.

Anreise mit dem PKW

Sie erreichen Regensburg über die Autobahnen A 3 und A 93.

Verlassen Sie die A 3 bei der Ausfahrt „Universität/Klinikum“ (100a) und folgen Sie zunächst der Beschilderung Richtung „Universität“. Biegen Sie an der ersten Kreuzung nach der Autobahnüberführung links in die Josef-Engert-Straße ab (Richtung "Biopark/Uni-Sportzentrum"). Nach ca. 750 m erreichen Sie die auf der linken Seite gelegenen Parkplätze (gegenüber des Schildes "Botanischer Garten").

Vom Parkplatz gehen Sie in den Botanischen Garten (Schild „Botanischer Garten“). Direkt hinter den Gewächshäusern befindet sich rechts der Zugang zum Gebäude der Biologie. Die Räumlichkeiten des Lehrstuhls befinden sich im 1. OG und 2. OG.

Anreise mit dem Flugzeug

Vom Terminal 2 des Flughafen München nutzen Sie die Buslinie 635 bis zum Bahnhof Freising. Von dort aus erreichen Sie Regensburg in 60 bis 90 Minuten mit dem Zug.

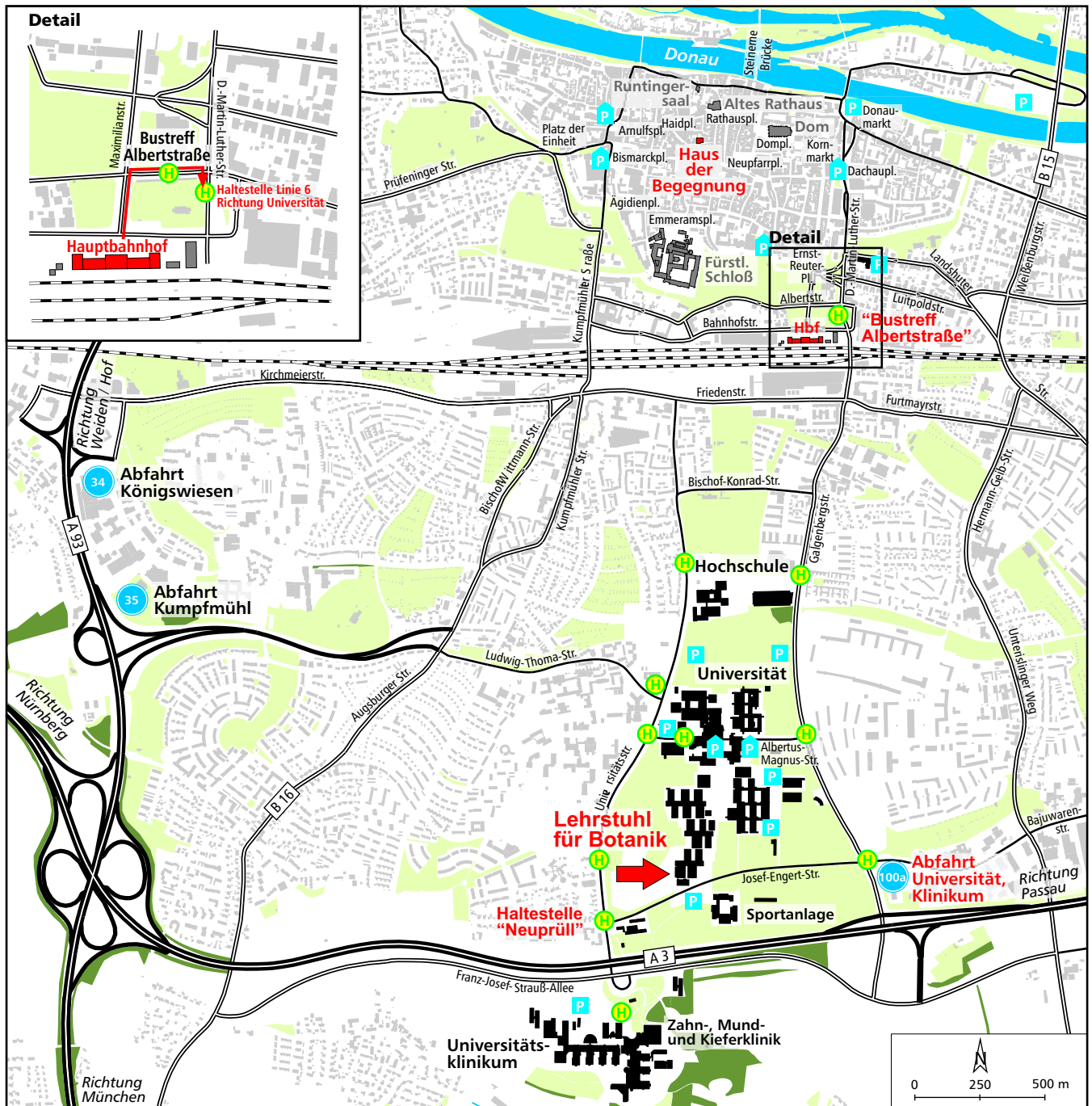
Vom Flughafen Nürnberg aus erreichen Sie den Nürnberger Hauptbahnhof mit städtischen Bussen oder der U-Bahn. Von dort aus erreichen Sie Regensburg mit der Bahn in 60 bis 90 Minuten.

Der Lehrstuhl für Botanik

Der Lehrstuhl für Botanik liegt im Gebäude der Fakultät Biologie und Vorklinische Medizin am südlichen Rand des Campus direkt an den Botanischen Garten angrenzend.

Im Gebäude liegen die Büros im 1. und 2. OG.

Universität Regensburg - Anfahrtsplan



Entwurf und Bearbeitung Grundkarte: S. Fischer, Univ. Regensburg - Lst. f. Wirtschaftsgeogr. 2008 ; Kartengrundlage: Stadt Regensburg, Amt für Stadtentwicklung 2007.

- | | | |
|---------------------|---------------------------------|---|
| Parkhaus/Tiefgarage | Bundesautobahn, -auffahrt | Gebäude der Universität und des Klinikums |
| Parkplatz | Bundes- und Hauptverkehrsstraße | Wichtiges Gebäude |
| Bushaltestelle | Ausgewählte sonstige Straße | Grünfläche |
| | Bahngleis | Waldfläche |

Busverbindungen (Hauptbahnhof - Universität/Klinikum):

(Fahrtdauer ca. 10 Min., zusätzlich Fußweg Hbf - Bustreff ca. 5 Min.)

Linie 6 (Wernerwerkstraße - Klinikum):

Abfahrt Richtung Klinikum, Haltestelle "Neuprüll":

Bustreff Albertstraße/D.-Martin-Luther-Straße

Fußweg (Hauptbahnhof - Galgenbergstraße - Lst. f. Botanik) ca. 35-40 Min.

Adressen:

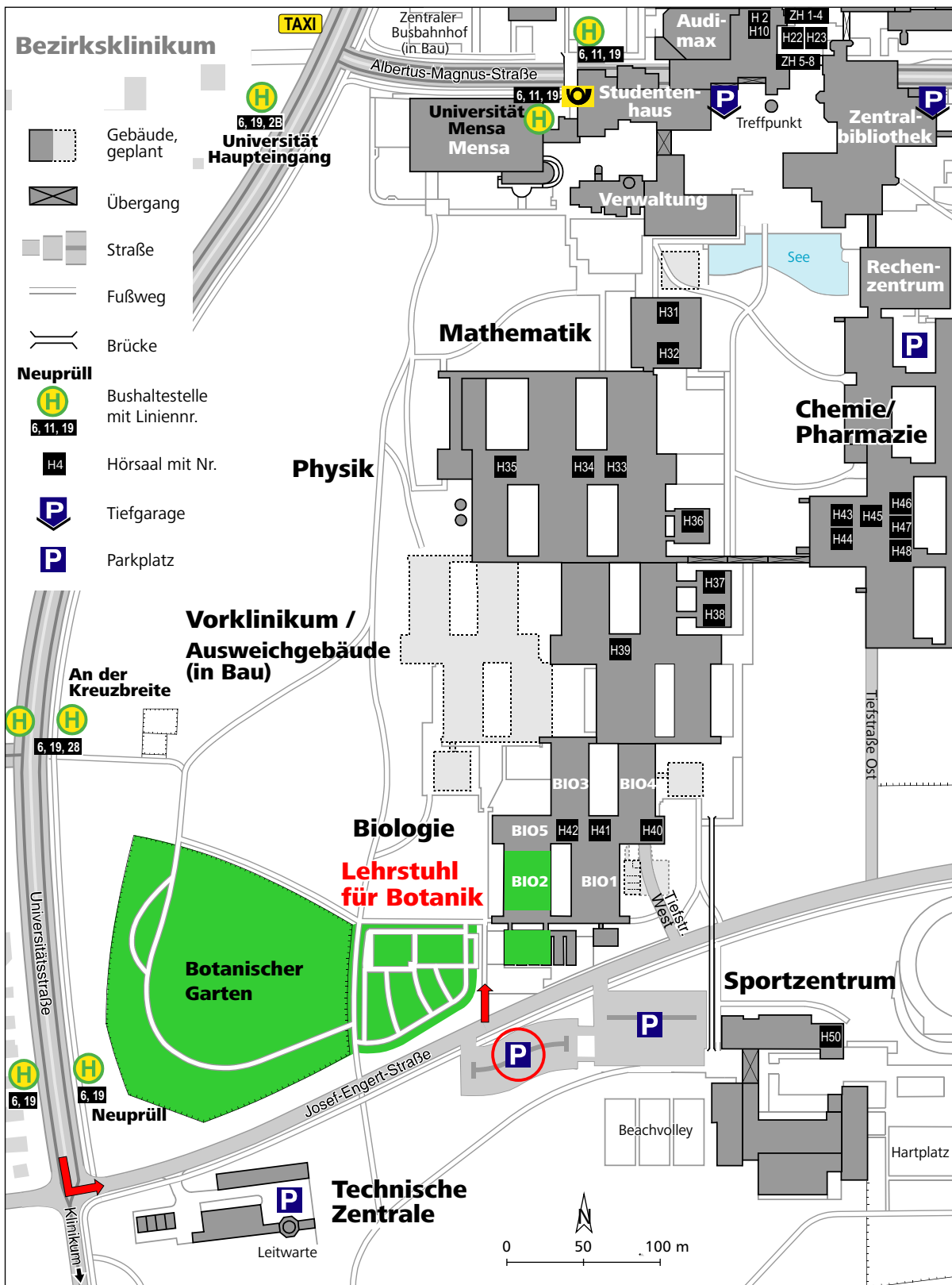
Universität

Universitätsstraße 31, 93053 Regensburg

Haus der Begegnung

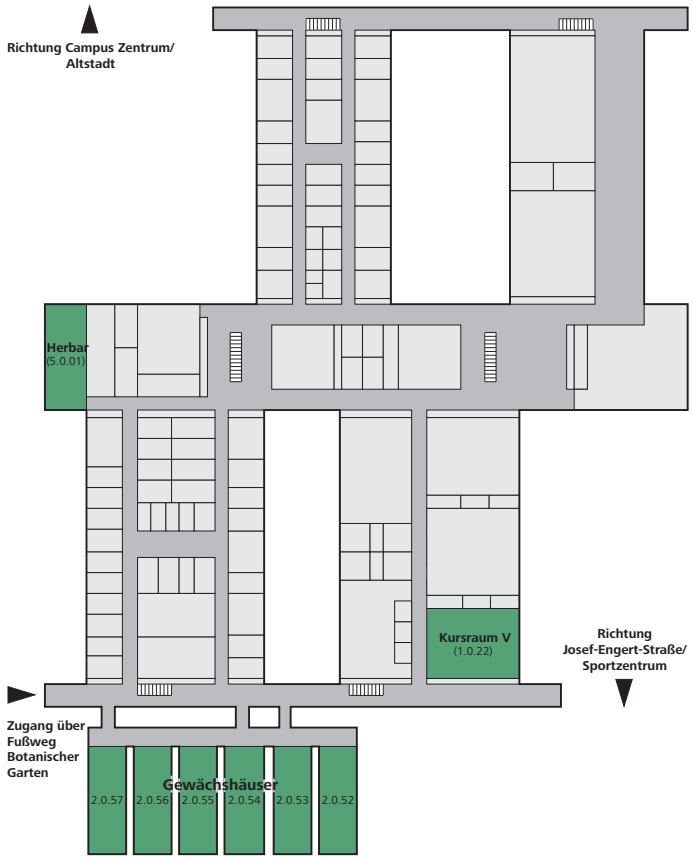
Hinter der Grieb 8, 93047 Regensburg

Universität Regensburg - Übersichtsplan Campus (Ausschnitt Südwest)

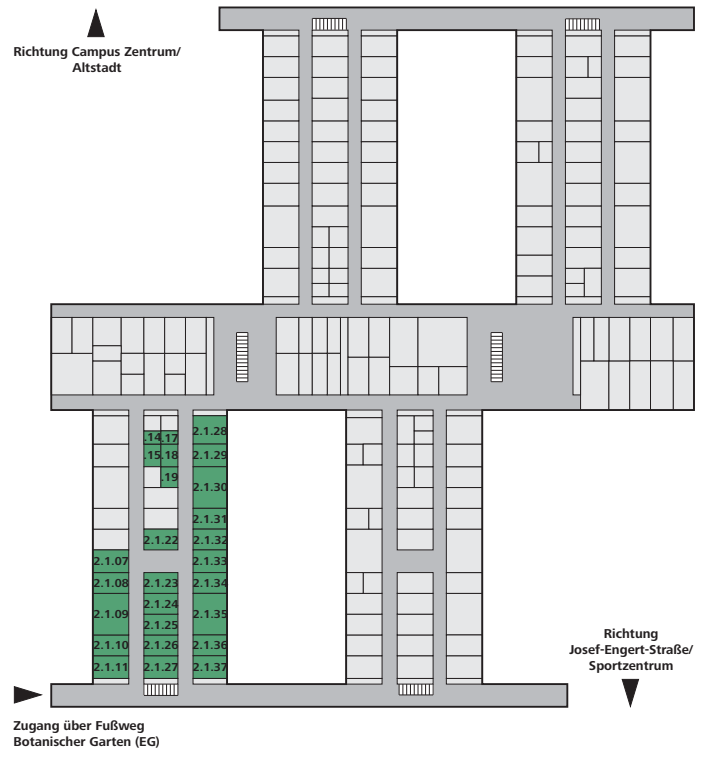


Plangrundlagen: Staatliches Bauamt Regensburg; Bearbeitung: Technische Zentrale, überarbeitet S. Fischer, 2012

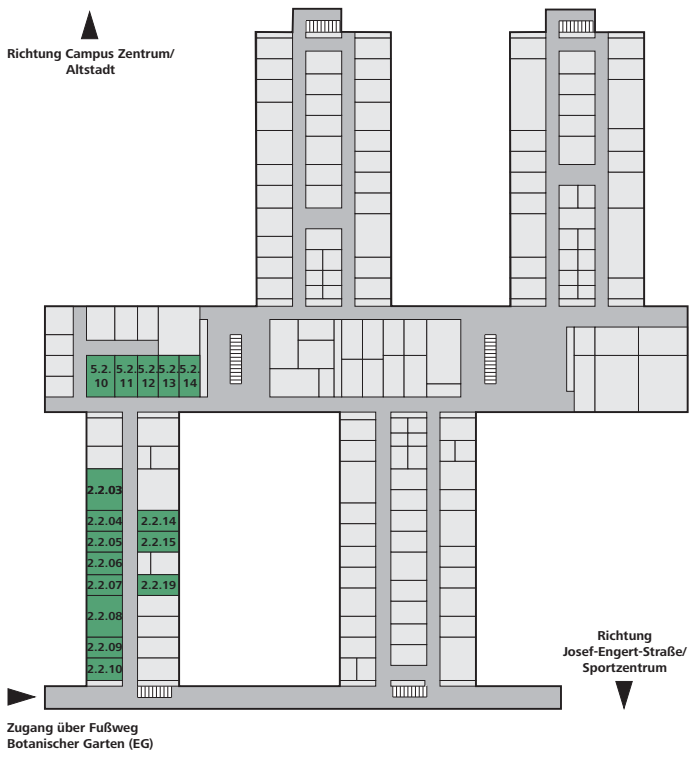
Biologie Erdgeschoss




Biologie 1. Obergeschoss



Biologie 2. Obergeschoss



Räume des Lehrstuhls für Botanik
 Treppe


 0 10 20 m